

Mostní list mostu pozemní komunikace			
Ev.č. mostu:	0504-5		
Název mostu:	Most přes Litavu v Hodějicích		
Místní název:			
Předmět přemostění:	Vodoteč (stálý průtok)		
Převáděná komunikace:	3. třída / 0504		
Název převáděné komunikace:			
Staničení liniové:	0.614 km	Staničení na úseku: 0.614 km	
Rok postavení:	1949		
Rok poslední rekonstrukce:			
Kraj:	Jihomoravský		
Okres:	Vyškov		
Obec (MČ):	Hodějice		
Katastrální území:	Hodějice		
Správce mostu:	kraj Jihomoravský, SÚS Jihomoravského kraje, oblast Střed, cestmistrovství Slavkov		
Zpracovatel mostního listu:			
Zatížitelnost v době uvedení do provozu, způsob a rok stanovení			
Způsob stanovení: $V_n = -$ $V_r = -$ $V_e = -$ $V_{aj}(V_a) = -$ Rok:			
Zatížitelnost současná, způsob a rok stanovení			
Způsob stanovení: N (Způsob stanovení zatížitelnosti neznámý) $V_n = 16.0\text{ t}$ $V_r = 25\text{ t}$ $V_e = 171\text{ t}$ $V_{aj}(V_a) = 12.0\text{ t}$ Rok: 2017			
Základní údaje			
Celkový počet polí: 1		Délka přemostění: 11.05 m	Délka NK: 12.25 m
Šikmost: Pravá 93.33 g		Volná šířka: 7.50 m	Celková šířka mostu: 8.40 m
Plocha mostu: 102.90 m ²			
Souřadnice mostu		S-JTSK X: -576635 Y: -1168716	WGS: 49.144321°N 16.913099°E
Popis spodní stavby:			
Popis nosné konstrukce:			
Deska prostá, železobeton tl. 0.55 m.			
Poznámka k nosné konstrukci:			
Ostatní údaje			
Výška mostu nad terénem: 4.85 m		Výška NK nad hladinou vody: 0.50 m	
Q ₁₀₀ : -		Normální hladina vody: 0.40 m	
Navrhovaná hladina NH: - m n.m.		Kontrolní navrhovaná hladina KNH: - m n.m.	
Mostní podpěry a křídla			
-	Počet: 2		
	Typ podpěr: Krajní opěra	Druh: Masivní opěra	Materiál: Prostý beton
	Délka: 8.10 až 8.10 m	Šířka: 1.00 až 1.00 m	Výška: 5.35 až 5.35 m
Nosná konstrukce			
-	Počet polí: 1		
	Šikmá světlost: 11.05 m	Kolmá světlost: 11.00 m	Konstrukční výška: 0.55 m
	Rozpětí: 11.90 m	Šířka NK min.: - m	Šířka NK max.: - m
	Převažující materiál: Železobeton	Další materiál: Nezadaný	
	Druh statického působení: Deska prostá Prefabrikát: Nezadaný		
Vozovka			
-	Povrch komunikace: Živice	Skladba vozovky:	
	Šířka mezi obrubami: 5.50 m		
Chodníky			
- (Levý chodník)	Povrch chodníku: Živice	Šířka chodníku: 1.00 m	Plocha chodníku: 17.30 m ²
- (Pravý chodník)	Povrch chodníku: Živice	Šířka chodníku: 1.00 m	Plocha chodníku: 17.30 m ²
Svodidla/zábradelní svodidla			
-	Druh svodidla:	Výrobce:	Délka: - m
	Železobetonové zábradlí		
Cizí zařízení na mostě			
-	Typ zařízení:	Správce:	
	Kabely, vodovod		
Správní údaje			

Archivace projektu: Nezadaná

Klasifikační stupeň stavu mostu

Nosná konstrukce: III - Dobrý

Spodní stavba: IV - Uspokojivý

Použitelnost: III - Použitelné s výhradou

Datum provedení poslední HPM(1HPM,MPM): 14.9.2017


Reprodukční pořizovací hodnota: 0.00 Kč

Datum posledního stanovení: -

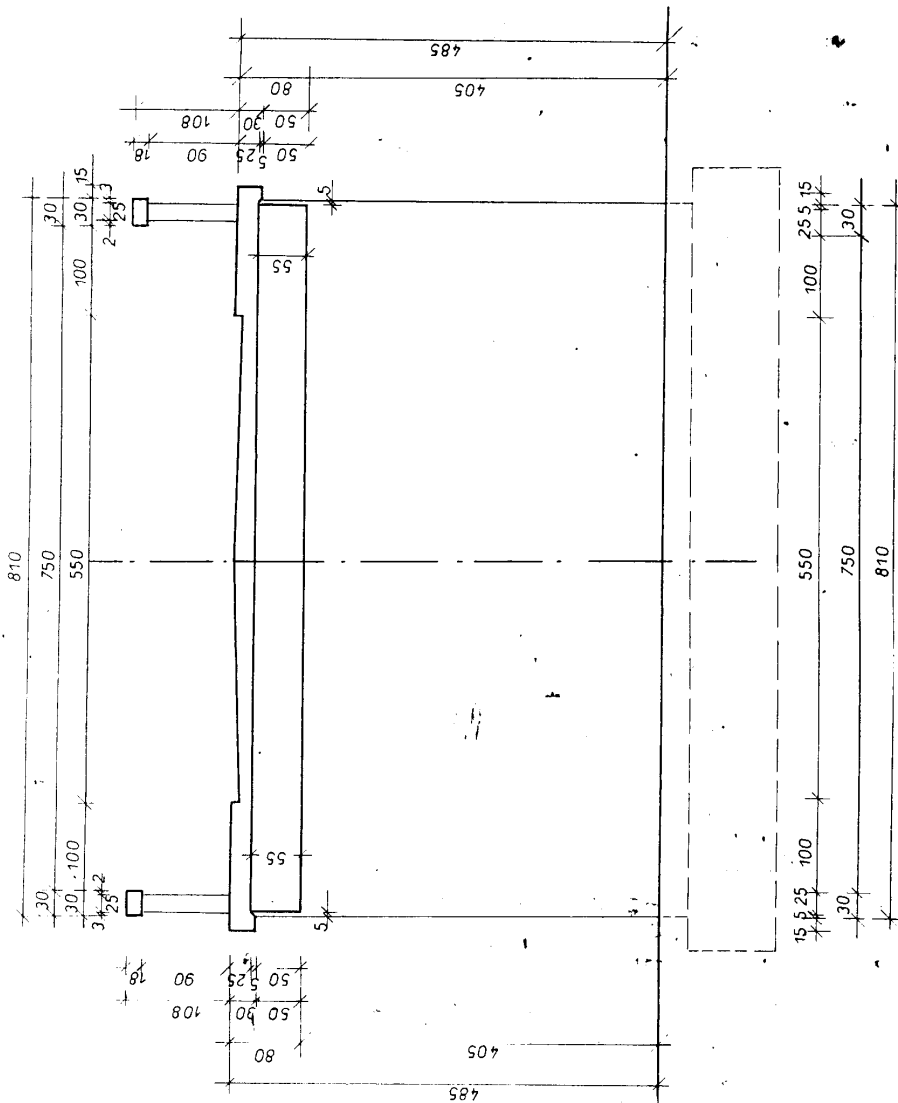
Dne:

Vypracoval - podpis:

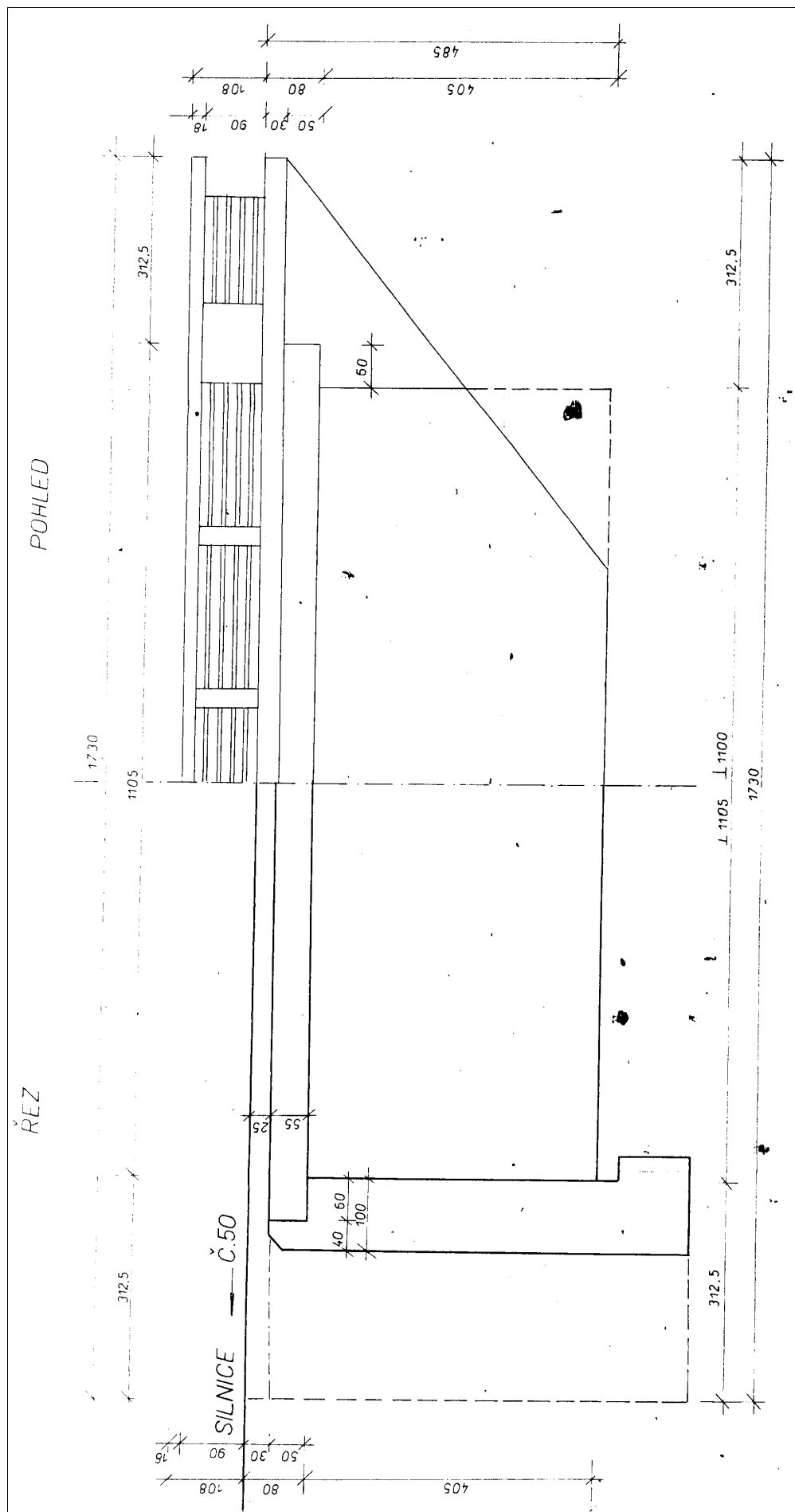
Datum tisku: 27.4.2021 14:04 Vytisknul z BMS: Procházková Zuzana, Ing.



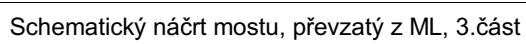
PŘÍČNÝ ŘEZ



Schematický náčrt mostu, převzatý z ML, 1.část



Schematický náčrt mostu, převzatý z ML, 2.část



Schematický náčrt mostu, převzatý z ML, 3.část